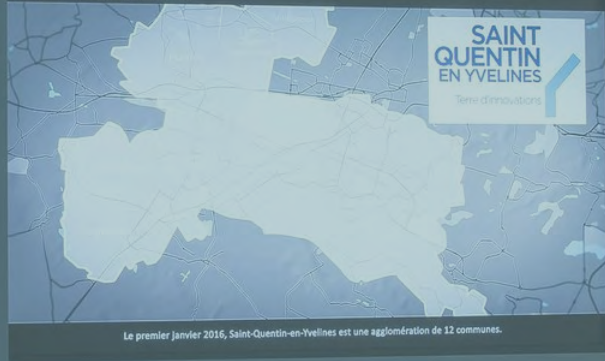


Voyage dans le temps à Saint-Quentin-en-Yvelines



Saint-Quentin-en-Yvelines



**Bienvenue dans l'exposition
"Il était une fois Saint-
Quentin-en-Yvelines"**



Etape 1

Rends-toi à cet endroit



LES DENTS DE SCIE

Cité ouvrière d'avant-garde

Labellisée Patrimoine du XX^e siècle par le ministère de la Culture en 2005, la cité des Dents-de-Scie constitue une curiosité architecturale. Menacée de destruction à la fin des années 1980, elle est sauvée notamment grâce à la mobilisation des locataires, de la municipalité de Trappes et de l'Écomusée de Saint-Quentin-en-Yvelines et inscrite en 1992 à l'inventaire des monuments historiques, puis réhabilitée en 1997 par l'architecte Antoine Grumbach.

La naissance de la cité est indissociable de l'histoire de Trappes, très marquée par le chemin de fer. En 1911, une gare de triage y est installée. Pour loger les cheminots, les Habitations à Bon Marché (HBM) de la Gare et des Dents-de-Scie sont créées.



QUAND LE TOI DIT NOUS VOULO...

Après les deux ans de l'industrialisation, les habitants ont commencé à s'installer dans la cité. Ils ont voulu une cité ouvrière, une cité où l'on peut vivre ensemble, une cité où l'on peut se rencontrer, une cité où l'on peut se connaître. C'est pourquoi ils ont voulu une cité où l'on peut vivre ensemble, une cité où l'on peut se rencontrer, une cité où l'on peut se connaître.

Conçue en 1931 par Henri et André Gutton, les Dents-de-Scie comprennent 40 pavillons mitoyens avec des jardins à 45° répartis des deux côtés de la rue, selon une perspective faite de lignes obliques et de coins saillants. Seule la fenêtre du rez-de-chaussée coupe l'angle du bâtiment. Chaque maison comprend une cave, un étage et un toit-terrasse. Le choix des matériaux garantit un coût modeste et offre aux habitants confort et fonctionnalité dans des espaces réduits.

J MANET

hier et aujourd'hui...



Question 1 : le moulin à café Peugeot



Trouve cet objet.

Il s'agit d'un moulin à café Peugeot des années 1950, qui témoigne d'une époque où l'on faisait encore le café en moulant les grains.

Quelle est la forme de ce moulin ?

Rectangulaire

Cubique

Triangulaire



LES DENTS DE SCIE

Cité ouvrière d'avant-garde

Labellisée Patrimoine du XX^e siècle par le ministère de la Culture en 2005, la cité des Dents-de-Scie constitue une curiosité architecturale. Menacée de destruction à la fin des années 1980, elle est sauvée notamment grâce à la mobilisation des locataires, de la municipalité de Trappes et de l'Écomusée de Saint-Quentin-en-Yvelines et inscrite en 1992 à l'inventaire des monuments historiques, puis réhabilitée en 1997 par l'architecte Antoine Grumbach.

La naissance de la cité est indissociable de l'histoire de Trappes, très marquée par le chemin de fer. En 1911, une gare de triage y est installée. Pour loger les cheminots, les Habitations à Bon Marché (HBM) de la Gare et des Dents-de-Scie sont créées.



Conçue en 1931 par Henri et Anny Dents-de-Scie comprennent 40 villons mitoyens avec des jardins à 45° répartis de part et d'autre de la rue, selon une perspective faite de coins saillants. Seule la ferraille coupe l'angle du bâtiment. Chaque maison comprend une cave, un étage et un toit terrasse. Le choix des matériaux garantit un coût modeste et offre aux habitants confort et fraîcheur.

À Gupton, les villons mitoyens sont répartis de part et d'autre de la rue oblique. Chaque maison comprend une cave, un étage et un toit terrasse. Le choix des matériaux garantit un coût modeste et offre aux habitants confort et fraîcheur.



Mauvaise réponse ! Tu as le droit de rejouer



Question 2 : la cité des Dents de Scie

Repère cette photo :



La cité des Dents de scie est construite en 1931 pour loger les cheminots qui travaillent à la gare de triage de wagons de marchandises de Trappes.

C'est un ensemble de quarante maisons avec jardin, répartis des deux côtés d'une rue, dont les façades forment des zigs-zags.

Le dessin de ces zigs-zags font penser à la lame de quel outil ?

des ciseaux

une serpe

une scie



LES DENTS DE SCIE

Cité ouvrière d'avant-garde

Labellisée Patrimoine du XX^e siècle par le ministère de la Culture en 2005, la cité des Dents-de-Scie constitue une curiosité architecturale. Menacée de destruction à la fin des années 1980, elle est sauvée notamment grâce à la mobilisation des locataires, de la municipalité de Trappes et de l'Écomusée de Saint-Quentin-en-Yvelines et inscrite en 1992 à l'inventaire des monuments historiques, puis réhabilitée en 1997 par l'architecte Antoine Grumbach.

La naissance de la cité est indissociable de l'histoire de Trappes, très marquée par le chemin de fer. En 1911, une gare de triage y est installée. Pour loger les cheminots, les Habitations à Bon Marché (HBM) de la Gare et des Dents-de-Scie sont créées.



Conçue en 1931 par Henri et Anny Dents-de-Scie comprennent 40 villons mitoyens avec des jardins à 45° répartis de part et d'autre de la rue, selon une perspective faite de coins saillants. Seule la ferraille coupe l'angle du bâtiment. Chaque maison comprend une cave, un étage et un toit terrasse. Le choix des matériaux garantit un confort et une isolation dans des espaces modestes et diurne dans des



Mauvaise réponse ! Tu as le droit de rejouer



LES DENTS DE SCIE

Cité ouvrière d'avant-garde

Labellisée Patrimoine du XX^e siècle par le ministère de la Culture en 2005, la cité des Dents-de-Scie constitue une curiosité architecturale. Menacée de destruction à la fin des années 1980, elle est sauvée notamment grâce à la mobilisation des locataires, de la municipalité de Trappes et de l'Écomusée de Saint-Quentin-en-Yvelines et inscrite en 1992 à l'inventaire des monuments historiques, puis réhabilitée en 1997 par l'architecte Antoine Grumbach.

La naissance de la cité est indissociable de l'histoire de Trappes, très marquée par le chemin de fer. En 1911, une gare de triage y est installée. Pour loger les cheminots, les Habitations à Bon Marché (HBM) de la Gare et des Dents-de-Scie sont créées.




Conçue en 1921 par Henri et Anny Dents-de-Scie comprennent 40 villons mitoyens répartis de part et d'autre d'une perspective faite de deux côtés de la rue, selon une perspective faite de deux côtés de la rue, selon une perspective faite de deux côtés de la rue, selon une perspective faite de deux côtés de la rue.



Félicitations ! Bonne réponse

Aller à l'étape 2



Etape 2

Rends-toi à cet endroit



Question 3 : les grandes fermes



Regarde les objets et documents présentés ici.

L'agglomération de Saint-Quentin-en-Yvelines était essentiellement composée de terres agricoles avant l'arrivée de la Ville Nouvelle.

Quels produits agricoles y étaient cultivés ?

Du blé, des betteraves, des petits pois et du lait

Du blé, des petits pois, des fraises et des épinards

Du blé, des pommes et des artichauts





LA FERME DU MANET

Le patrimoine rural : hier et aujourd'hui...

Ancienne dépendance de l'Abbaye de Port-Royal, la ferme du Manet cesse son activité en 1976. En 1984, la ville de Montigny la rachète et la réhabilite. En 1991, s'ouvre un équipement communal polyvalent, au milieu d'un parc arboré, accueillant une salle de spectacle, un hôtel-restaurant, un relais-nature ainsi que des locaux destinés aux prêts ou à la location. Le site est représentatif de la culture rurale du territoire, symbole de la réussite de la commune de Montigny-en-Yvelines.

Dès le XV^e siècle, on remonte au foncier du Manet. Montigny est une commune qui y développe quelques 275 ha, désigné sous le nom de la Révolution Française. Tant que bien nait au XIX^e siècle, la famille en entreprenant la culture de la colza et de la pomme de terre.

L'arrivée de la famille Gilbert après 1860, accentue la modernisation de l'exploitation qui devient une véritable "ferme pilote" : utilisation des engrais, installation d'une distillerie, accélération de la mécanisation grâce notamment à la fameuse charrue Pluchet qui permet de régler le labour en profondeur et en largeur.



Mauvaise réponse ! Tu as le droit de rejouer



LES VOULONS

XIV^e de l'installation d'un système hydraulique de renforcement de la muraille de la forteresse de la ville de Versailles. Les travaux furent confiés aux maîtres de la charrue et les grandes fêtes furent célébrées.

aux abords du palais, le roi de Versailles, pour affirmer sa puissance et répondre aux exigences de la chasse et de la guerre. Les terres y sont assainies et les réserves à gibier sont créées.

Le roi oblige le Père Picard et le roi à symboliquement unir à travers des fossés de cinq allées plantées de tilleuls qui ne subsiste que l'Allée de la cité royale à la paroisse sur 10 kilomètres.

Puis, à l'instar de Versailles et de la ville de Versailles, tout en conservant son image de roi tout puissant capable de domestiquer la nature, Louis XIV fait aménager un système d'équipements hydrauliques dont l'empreinte est encore visible. Grâce à un ingénieur proprette technique conçu par l'abbé Picard tout un réseau d'étangs et de rigoles permet d'acheminer l'eau par gravitation. À partir de 1675, les dispositifs relatifs à l'étang de Clagny et à la captation des eaux de la Blivve s'avèrent insuffisants. Sont alors creusés les étangs de Trappes, Bois d'Arcy, Bois Robert puis, après 1680, ceux dits "inférieurs" (vers Saclay) et "supérieurs" (vers Rambouillet) ainsi que ceux du Mesnil-Saint-Denis.



Question 4 : les notables



Trouve la série de 4 images où se trouve cette photographie.

Les grandes fermes du territoire, comme celle du Manet, sont exploitées depuis le 19^e siècle par des familles de cultivateurs.

Ces propriétaires terriens sont-ils :

des gens qui exploitent eux-mêmes leurs terres

de riches notables locaux, qui emploient des ouvriers agricoles





LA FERME DU MANET

Le patrimoine rural : hier et aujourd'hui...

Ancienne dépendance de l'Abbaye de Port-Royal, la ferme du Manet cesse son activité en 1976. En 1984, la ville de Montigny la rachète et la réhabilite. En 1991, s'ouvre un équipement communal polyvalent, au milieu d'un parc arboré, accueillant une salle de spectacle, un hôtel-restaurant, un relais-nature ainsi que des locaux destinés aux prêts ou à la location. Le Manet est représentatif de la ruralité de la région de Montigny, symbole du territoire, symbole de la culture de la région de Montigny-en-Yvelines.

Dès le XV^e siècle, on remonte au Manet foncier du village. Montigny est un village qui y développe quelques 275 hectares, désigné sous le nom de la Révolution Française. Tant que bien nait, au XIX^e siècle, la famille en entreprenant la culture de la coza et de la pomme de terre.

L'arrivée de la famille Gilbert après 1860, accentue la modernisation de l'exploitation qui devient une véritable "ferme pilote" : utilisation des engrais, installation d'une distillerie, accélération de la mécanisation grâce notamment à la fameuse charrue Pluchet qui permet de régler le labour en profondeur et en largeur.



Mauvaise réponse ! Tu as le droit de rejouer



LES VOULONS

XIV^e de l'installation d'un système hydraulique de renforcement de la muraille de la forteresse de Montigny. Les terres de la ferme du Manet échappent aux lois de Louis XIV sur la chasse et les grandes fêtes de Bayeux, du château...

aux abords du château, le roi de Versailles, pour affirmer sa puissance aux exigences de la chasse et de la guerre. Les terres y sont utilisées pour constituer des réserves à l'usage du roi, par des fermiers...

Le roi oblige le Manet et le Manet à être symboliquement unis à travers l'implantation de cinq allées plantées d'arbres qui ne subsistent que l'allée de la cité royale à la paroisse sur 10 kilomètres.

Pour alimenter en eau la ville de Versailles et divertir le roi grâce à de fastueux jeux d'eau, tout en évitant son image de roi tout puissant capable de domestiquer la nature, Louis XIV fait aménager un système d'équipements hydrauliques dont l'empreinte est encore visible. Grâce à un ingénieur proprette technique conçu par l'abbé Picard tout un réseau d'étangs et de rigoles permet d'acheminer l'eau par gravitation. A partir de 1675, les dispositifs relatifs à l'étang de Clagny et à la captation des eaux de la Blinve s'avèrent insuffisants. Sont alors creusés les étangs de Trappes, Bois d'Arcy, Bois Robert puis, après 1680, ceux dits "inférieurs" (vers Saclay) et "supérieurs" (vers Rambouillet) ainsi que ceux du Mesnil-Saint-Denis.





LA FERME DU MANET

Le patrimoine rural : hier et aujourd'hui...

Ancienne dépendance de Port-Royal, la ferme du Manet est créée en 1976. En 1984, la ville de Versailles a racheté la ferme et l'a réhabilitée. En 2011, le conseil municipal a décidé d'accueillir un restaurant et un magasin de produits locaux. La ferme est destinée à être un lieu de vie et de travail. Que...

Des remises ont été fondées par Monsieur de la Roche qui y a consacré quelques terres désignées par la Révolution. Tant que bien n'est pas fait, au XIX^e siècle, la famille s'est mise à entreprendre la culture du coza et de la pomme de terre.

L'arrivée de la famille Gilbert après 1860, accentue la modernisation de l'exploitation qui devient une véritable "ferme pilote" : utilisation des engrais, mécanisation grâce notamment à la fameuse charrue Pluchet qui permet de régler le labour en profondeur et en largeur.



LES VOULONS

XIV^e de l'installation à Versailles politique de renforcer le site. Il fut depuis à la fin du règne de Louis XIV, premiers à s'installer aux lieux de Louis XIV pour la chasse et les grandes fêtes à Versailles, du château.

aux abords du palais, le roi Louis XIV fait aménager un domaine en propre, le domaine de Versailles, pour affirmer la puissance aux exigences de la chasse et de la guerre. Les terres y sont classées en réserve et sont classées en réserve à l'usage du roi, par des ordonnances.

Le roi oblige le Père Picard et le Père de la Rivière à symboliquement unir à travers un réseau de cinq allées plantées d'arbres, qui ne subsiste que l'Allée de la cité royale à la paroisse sur 15 kilomètres.

Puis, à l'instar de Versailles et de la ville de Versailles et de la ville de Versailles, tout en conservant son image de roi tout puissant capable de domestiquer la nature, Louis XIV fait aménager un système d'équipements hydrauliques dont l'empreinte est encore visible. Grâce à un ingénieur propreté technique conçu par l'abbé Picard tout un réseau d'étangs et de rigoles permet d'acheminer l'eau par gravitation. À partir de 1675, les dispositifs relatifs à l'étang de Clagny et à la captation des eaux de la Bièvre s'avèrent insuffisants. Sont alors creusés les étangs de Trappes, Bois d'Arcy, Bois Robert puis, après 1680, ceux dits "inférieurs" (vers Saclay) et "supérieurs" (vers Rambouillet) ainsi que ceux du Mesnil-Saint-Denis.



Félicitations ! Bonne réponse

Aller à l'étape 3



Etape 3

Rends-toi à cet endroit



Question 5 : la cafetière Delys



Trouve cet objet.

Cette cafetière italienne sous pression, en acier inoxydable, est produite par Uginox. L'eau bouillante monte à travers la poudre de café et le récipient supérieur récupère le breuvage.


A quelle période cette cafetière apparaît-elle dans les cuisines française ?

Années 1930


Années 1960

Années 1970

Années 1980



**Mauvaise réponse ! Tu as le droit de
rejouer**



Question 6 : la Reconstruction

Trouve cette image.




À la fin des années 1950, la cité Henri Barbusse, à Trappes, constitue les débuts du quartier des Merisiers. Elle est un des "grands ensembles" construits en France après la Seconde Guerre mondiale pour pallier la pénurie de logements disponibles.

Tu dirais plutôt que l'on trouve ce type de quartier :


dans un village rural

dans une ville moderne






**Mauvaise réponse ! Tu as le droit de
rejouer**





Félicitations ! Bonne réponse

Aller à l'étape 4



Etape 4

Rendez-vous ici !



Question 7 : la cafetière Moulinex



Trouve cet objet.

Dans les années 1970, la cafetière électrique succède aux modèles à pression. Elle est automatique, fonctionne avec des filtres jetables, et permet de conserver le café au chaud en laissant la verseuse sur la résistance.

Combien de tasses de café peut-on préparer en une seule fois avec cette cafetière ?

6

8

10

12





Mauvaise réponse ! Tu as le droit de rejouer



Question 8 : le Carnaval des Ténèbres



Trouve cette photographie.

Créé en 1983, le *Carnaval des Ténèbres* est un grand événement culturel destiné à rassembler les habitants. Malgré seulement 4 éditions qui ont eu lieu dans les tout premiers quartiers de la Ville Nouvelle, il a durablement marqué les esprits.

Quel objet présenté dans l'exposition a été fabriqué pour ce carnaval ?

le masque

la peluche
Casimir





Mauvaise réponse ! Tu as le droit de rejouer





Félicitations ! Bonne réponse

Aller à l'étape 5



Etape 5

Rendez-vous ici !



Cafetière Expresso Nescafé Dolce Gusto
Réactivité de l'énergie, 2015.
Grâce à un câble en laiton et à la chaleur électrique qui chauffe le café moulu, machine électrique qui fonctionne sans fil, alimentée par un dispositif de stockage d'énergie.
OG 2015, 2017.



établissement Public
d'Aménagement en 2002, la **Communauté d'Agglomération de Saint-Quentin-en-Yvelines** est créée le 1^{er} janvier 2004. Par rapport au précédent, ce statut ne change rien tant au niveau du périmètre du territoire que des compétences exercées. L'ère des grands chantiers révolue, on entre désormais dans le temps de la gestion de l'existant même si certains quartiers doivent encore sortir de terre et d'autres se transformer.

Au-delà des questions de **renouvellement urbain** et de **réhabilitation des quartiers**, l'avenir de Saint-Quentin-en-Yvelines va se jouer dans le cadre de la **restructuration de la région parisienne**.

INVENTI

D'ores et déjà, pour se mettre en conformité avec la législation relative au **Grand Paris**, le territoire s'est élargi à **douze communes le 1^{er} janvier 2016** avec le retour de Coignières, Maurepas et Plaisir (intégrées à la Ville Nouvelle de 1972 à 1984) et l'arrivée des Clayes-sous-Bois et de Villepreux.

Le premier enjeu consiste à définir un **projet de territoire** tenant compte des particularités propre à chaque commune et notamment aux cinq localités entrantes. Il appartiendra ensuite au "nouveau" Saint-Quentin-en-Yvelines de tenir sa place au sein de l'**Opération d'Intérêt National Paris-Saclay**, regroupement de communes et d'intercommunalités au service d'un projet de grand campus urbain.

25000
50000
84000
227000
habitants en 2016

1. [Image of a modern building complex]
2. [Image of a building with a large 'SOY' sign]
3. [Image of a modern building with a curved facade]
4. [Image of a building with a curved facade]
5. [Image of a building with a curved facade]
6. [Image of a building with a curved facade]
7. [Image of a building with a curved facade]
8. [Image of a building with a curved facade]
9. [Image of a building with a curved facade]

1. Réhabilitation du quartier de la Gare, 2010
2. SOYEST 2005
3. Le lycée des sciences de la santé inauguré en 2012, Maurepas-en-Yvelines
4. Le Village National de Saint-Quentin-en-Yvelines inauguré en janvier 2014
5. La bibliothèque universitaire réalisée par Jacques Ripault, 2005
6. Le quartier de Maurepas Plaisir à Tappes, 2004-2005
7. Le quartier de Bouasse après réhabilitation, 2007
8. Le quartier du Parc de la Gare à Maurepas-en-Yvelines, 2005
9. Le quartier d'affaires de Saint-Quentin-en-Yvelines à Maurepas, 2005



Question 9 : la cafetière Dolce Gusto



Regarde cet objet.

Dans les années 2000, apparaît une nouvelle génération de cafetières, inspirées des percolateurs des bars et restaurants.

Quelle est leur particularité ?

Elles sont télécommandées

Elles se rechargent sur batterie

Elles fonctionnent avec des capsules individuelles de café moulu

SE RÉINVENTE

Après la fermeture de l'Établissement Public d'Aménagement en 2002, la **Communauté d'Agglomération de Saint-Quentin-en-Yvelines** est créée le 1^{er} janvier 2004. Par rapport au précédent, ce statut ne change rien tant au niveau du périmètre du territoire que des compétences exercées. L'ère des grands chantiers révolue, on entre désormais dans le temps de la gestion de l'existant même si certains quartiers doivent encore sortir de terre et d'autres se transformer.

Au-delà des questions de **renouvellement urbain** et de **réhabilitation des quartiers**, l'avenir de Saint-Quentin-en-Yvelines va se jouer dans le cadre d'une **opération parisienne**.



Mauvaise réponse ! Tu as le droit de rejouer



communes
227000
habitants en 2016

1. Requalification du quartier de la Gare, 2010.
Saint-Quentin
2. SOUSSEZ, 2005.
Saint-Quentin / Mairie de la Ville
3. La Faculté des sciences de la santé inaugurée en 2012, Montigny-le Bretonneux.
Saint-Quentin / Mairie de la Ville
4. Le Velodrome National de Saint-Quentin-en-Yvelines inauguré en janvier 2014.
Saint-Quentin / Mairie de la Ville
5. La bibliothèque universitaire rénovée par Jacques Ripault, 2005.
Saint-Quentin / Mairie de la Ville
6. Le quartier de Marthuis-Thores à Trappes, 2004-2005.
Saint-Quentin / Mairie de la Ville
7. La Retenue de Bouaires après réhabilitation, 2007.
Saint-Quentin / Mairie de la Ville
8. Le quartier du Pas du Lac à Montigny-le Bretonneux, 2005.
Saint-Quentin / Mairie de la Ville



Cafetière Espresso Nescafé Dolce Gusto
Modèle de Février 2015.
Après le moulin et le coffret électrique qui assure le café moulu, nouvelle révolution : les cafetières qui fonctionnent avec des capsules, qui dispensent du dosage.
DG2015.211.

SE RÉINVENTE

Après la fermeture de l'Établissement Public d'Aménagement en 2002, la **Communauté d'Agglomération de Saint-Quentin-en-Yvelines** est créée le 1^{er} janvier 2004. Par rapport au précédent, ce statut ne change rien tant au niveau du périmètre du territoire que des compétences exercées. L'ère des grands chantiers révolue, on entre désormais dans le temps de la gestion de l'existant même si certains quartiers doivent encore sortir de terre et d'autres se transformer.

Au-delà des questions de **renouvellement urbain** et de **réhabilitation des quartiers**, l'avenir de Saint-Quentin-en-Yvelines va se jouer dans le cadre de la **restructuration de la région parisienne**.



Félicitations ! Bonne réponse

J'ai terminé le jeu !

communes
227000
habitants en 2016

1. Requalification du quartier de la Gare, 2010.
Amont Hubert

2. SOUREST, 2005

Amont Hubert - Maire de la ville

3. La Faculté des sciences de la santé inaugurée en 2012, Montigny-le Bretonneux.
Amont Hubert - Maire de la ville

4. Le Velodrome National de Saint-Quentin-en-Yvelines inauguré en janvier 2014.
Amont Hubert - Maire de la ville

5. La bibliothèque universitaire réalisée par Jacques Ripault, 2005

Amont Hubert - Maire de la ville

6. Le quartier de Martinière à Trappes, 2004-2005

Amont Hubert - Maire de la ville

7. La Retenue de Bouviers après réhabilitation, 2007.

Amont Hubert - Maire de la ville

8. Le quartier du Pas du Lac à Montigny-le Bretonneux, 2005.

Amont Hubert - Maire de la ville

9. Le quartier d'affaires Val Saint-Quentin à Valaines-le Bretonneux, 2003.

Amont Hubert - Maire de la ville



Cafétière Espresso Nescafé Dolce Gusto
Marsily de France, 2015.
Après le moulin et le coffrage électrique qui
seront le café moulu, nouvelle révolution : les
cafétières qui fonctionnent avec des capsules,
qui dispensent du dosage.
DG, 2015, 21 L.

Rejouer



Félicitations!

Tu as gagné un petit cadeau
souvenir.
Rendez-vous à l'accueil du musée.